



Parc naturel régional de Camargue

de Camargue





Parc naturel régional de Camargue

Desde las playas arenosas hasta los cañaverales, de los trigales hasta los arrozales, de las salinas hasta el inmenso azul, el parque natural regional de Camargo ofrece al visitante polifacética. Nacido de la lucha entre el río Ródano y el mar Mediterráneo, la Camarga es biológicamente, una de las regiones más ricas de Europa Occidental.

Situada en el eje de migración de los aves de Europa del norte hacia África, zonas de paso migratorio importante, es el hogar de cría de flamencos lo más importante de Francia. Flamencos y más toros, caballos, abejarucos, gaviotas pico finas, pagazas pico negras, garzas, castores, cigüeñuelas... una amplia diversidad de especies animales vive ese territorio excepcional.

Tierra mágica de contrastes, la Camargo es hermosa y cambiante y según la hora del día y el tiempo, le dará muchas sorpresas. Les deseamos una visita maravillosas.




Algunos animales de Camarga



Algunas plantas de Camarga

Admírelas sin arrancartas



Dónde estamos



Informaciones turísticas

Oficio de turismo de Arles
Centro de la ciudad
Esplanade Charles de Gaulle - 13200 Arles
Tfno. +33 (0)4 90 18 41 20

Salin-de-Giraud
Rue Tournaire - 13200 Arles
Tfno. +33 (0)4 42 86 89 77
www.arlestourisme.com - ot-arles@arlestourisme.com

Oficio de turismo de Saintes-Maries-de-la-Mer
5 avenue Van Gogh - 13460 Les Saintes-Maries-de-la-Mer
Tfno. +33 (0)4 90 97 82 55
www.saintesmaries.com - info@saintesmaries.com

Oficio de turismo de Port-Saint-Louis-du-Rhône
13230 Port-Saint-Louis-du-Rhône
Tfno. +33 (0)4 42 86 01 21
www.portsaintlouis-tourisme.fr
contact@portsaintlouis-tourisme.fr

Parque natural regional de Camarga
www.parc-camargue.fr - contact@parc-camargue.fr

Museo de Camarga
Mas du Pont de Rousty
13200 Arles
Tfno. +33 (0)4 90 97 10 82
www.museedelacamargue.com - musee@parc-camargue.fr

Domaine de la Palissade
13129 Salin-de-Giraud
Tfno. +33 (0)4 42 86 81 28
palissade@parc-camargue.fr

Este documento ha sido impreso en papel blanco sin cloro, procedente de bosques sostenibles. 2022
Este documento está cofinanciado por las Oficinas de Turismo del Territorio.

Descubrimiento del patrimonio natural y cultural

1 Musée de la Camargue

Este museo de sociedad dirigido por el Parque Natural Regional de Camarga es una introducción indispensable para la visita al territorio. Objetos, imágenes y sonidos relatan a los visitantes la relación original entre el hombre y la naturaleza en Camarga. Al inicio del sendero de descubrimiento de 5 km, un observatorio, obra de Tadashi Kawamata, permite contemplar el paisaje.

Mas du Pont de Rousty - RD 570 - Arles
Tfno. +33 (0)4 90 97 10 82 - musee@parc-camargue.fr
www.museedelacamargue.com - Octubre-Marzo : abierto todos los días de 10:00 a 17:00 excepto el 25 de diciembre, el 1 de enero y los fines de semana del 1 de noviembre al 31 de enero, excepto durante las vacaciones escolares. Abril-Septiembre : abierto todos los días de 9:00 a 18:00 excepto el 1 de mayo. Visita guiada : 7€/4€. Certificación « Tourisme et Handicap » (para discapacitados) y « Musée de France ».

6 Étang du Fangassier

Visite avec le Bureau des Guides Naturalistes

Una visita guiada al estanque del Fangassier, propiedad del Conservatorio del litoral, le permitirá conocer todo sobre el delta del Ródano y la vida de los flamencos, en Francia se reproducen mayoritariamente en este sitio.

Étang du Fangassier - Salin-de-Giraud.
Si los flamencos están en época de anidación las visitas guiadas desde 1 de abril al 30 de septiembre con reserva al +33 (0)6 95 90 70 48. Recorridos por la naturaleza personalizados todo el año en Camargue. www.guide-nature.fr

2 Domaine de la Palissade

Situado fuera de los diques del Ródano, el Domaine de la Palissade alberga una flora y fauna rica y variada. Estanques y lagunas en conexión con el río y el mar constituyen un hábitat especialmente notable para los peces, y aves son omnipresentes. 3 rutas de senderismo con observatorios, acceso acceso de personas con movilidad reducida sobre 700 m de sendero y plataforma vista Ródano, visitas guiadas con reserva previa

Salin-de-Giraud - Tel. 04 42 86 81 28
palissade@parc-camargue.fr - www.palissade.fr
Información, períodos de apertura y horarios en: www.parc-camargue.fr y www.palissade.fr
Visita pagada. Tienda, merendero.
Descubrimiento ecuestre y paseo en kayak del 01/04 al 31/10, por reserva con los proveedores de servicios: Manu Kayak - 06 73 11 28 99 - kayak-camargue.fr
Equitación - Nathalie - 06 72 29 79 99

7 Réserve naturelle nationale des Marais du Vigueirat

Praderas y bosques inundados, marismas, vastos estanques y la mayor cañaveral protegida de camarga constituyen un estuche de vida concentrada con miles de aves, seis ganaderías de toros y caballos de camarga. Recorridos temáticos en pilotes y visitas guiadas andando, en carro, a caballo.

Mas Thibert
Tfno. +33 (0)4 90 98 70 91
visites.mdv@espacesnaturels.fr
www.marais-vigueirat.reserves-naturelles.org
De 01/02 a 15/11 9h-17h. Senderos libres, visitas guiadas de pago previa reserva. Tienda, chiringuito y comida biológica. Acceso bici desde la Vialrhona.

3 Réserve naturelle nationale de Camargue

Cubre 13200 hectáreas desde el estanque del Vaccarès hasta la playa y es una de las mayores reservas de humedales de Europa. Descubriremos un extraordinario patrimonio natural y numerosas aves que viven en paisajes silvestres.

Centro de información de la Reserva Natural Nacional de Camarga, el Capelière propone: un sendero de 1,5 km para descubrir un mosaico de ambientes camargués, 4 observatorios para acercarse a la fauna de las marismas, una exposición sobre la Camarga, una tienda naturalista, visitas guiadas y talleres para todos los públicos,
C134 carretera de Fielouze - Arles - Tfno +33(0)4 90 97 10 82
reserveducamargue@espaces-naturels.fr - www.snpn.com/reserveducamargue
Apertura : del 01/04 al 30/09: todos los días de 9h a 13h y de 14h a 17h30; del 01/10 al 31/03: cierre semanal los martes excepto durante las vacaciones escolares, de 9h a 13h y de 14h a 16h30. Cierre de invierno posible, preguntar con antelación. Entrada de pago. Área de picnic sombreada. Etiqueta « Turismo y Discapacidad »

8 Maison du riz

Arrozeros camargueses desde hace cinco generaciones, la familia Roziere os acoge en su finca donde ha creado un lugar pedagógico sobre la cultura del arroz. Visita libre de aproximadamente 1h30 incluyendo, pequeños arrozales, una sala de exposición, demostración en un micromolino, espacio proyección videos, sendero pedagógico.

Mas de la Vigne, Albaron - Arles
Tfno. +33 (0)6 31 03 40 11
maisonduriz@orange.fr - www.maisonduriz.com - Abierto todos los días EXCEPTO EL SÁBADO, de abril a noviembre, de 9:30 a 12:30 y de 14:00 a 18:00. Tienda de productos locales. (Sujeto a la normativa COVID-19.)
Reserva obligatoria!

3 La Capelière / Accueil Réserve naturelle nationale de Camargue

Centro de información de la Reserva Natural Nacional de Camarga, el Capelière propone: un sendero de 1,5 km para descubrir un mosaico de ambientes camargués, 4 observatorios para acercarse a la fauna de las marismas, una exposición sobre la Camarga, una tienda naturalista, visitas guiadas y talleres para todos los públicos,
C134 carretera de Fielouze - Arles - Tfno +33(0)4 90 97 10 82
reserveducamargue@espaces-naturels.fr - www.snpn.com/reserveducamargue
Apertura : del 01/04 al 30/09: todos los días de 9h a 13h y de 14h a 17h30; del 01/10 al 31/03: cierre semanal los martes excepto durante las vacaciones escolares, de 9h a 13h y de 14h a 16h30. Cierre de invierno posible, preguntar con antelación. Entrada de pago. Área de picnic sombreada. Etiqueta « Turismo y Discapacidad »

9 Château de Tourville - Tour du Tampan

Construida al principio del siglo XVII para controlar y vigilar el acceso de los barcos al delta del Rhone y al puerto de Arles. Entonces, se ha transformada en una granja agrícola hasta la mitad del siglo XIX : la torre del Tampan entonces ha tomado el nombre de castillo de Tourville.

Château de Tourville - 13129 Salin de Giraud
Coordonnées GPS : 43.418691° N, 4.675096° E

4 Phare de la Gacholle et digue à la mer

Espacio de acogida y exposición de la Reserva Natural Nacional de camarga, el faro es el punto de partida de 20 km de recorridos pedestre y ciclistas situados entre el mar y las lagunas. Para preservar los frágiles entornos costeros, asegúrese de permanecer en los caminos señalizados.

Apertura : Todos los días durante las vacaciones escolares y todos los fines de semana y días festivos de 11:00 a 17:00. Posible cierre de invierno, Visita libre. Área de picnic. Acceso estrictamente prohibido a vehículos de motor. Acceso libre a pie y en bicicleta en el dique en cualquier momento.

10 Maison du cheval Camargue

Descubrir el caballo de raza camarga, su historia, su modo de cría, su implicación en la gestión de los espacios naturales a través una visita guiada a pie (1,2 km) en el corazón de la finca Mas de la Cure.

Mas de la Cure, Chemin de Bardouine
Les Saintes-Maries-de-la-Mer (en frente del Castillo d'Avignon)
Tfno. +33 (0)4 90 97 76 37
contact@masdelacure.org
www.maisonduchevalcamargue.com

Visitas guiadas de pago previa reserva todo el año para los grupos (12 personas min) y de abril a septiembre el miércoles y viernes de 10h a 11h45 para individuos.

5 Parc ornithologique de Pont de Gau

Pont de gau es el lugar ideal para descubrir, observar y fotografiar numerosas especies de aves, entre ellas centenares de flamencos en su entorno natural. Los senderos y observatorios ofrecen una rara proximidad con la fauna silvestre en este espacio de 60 hectáreas donde se suceden pantanos, estanques, céspedes, rosales y marismas.

Parque Ornitológico de Pont de Gau
RD 570 - Saintes-Maries-de-la-mer
Tfno. +33 (0)4 90 97 82 62 - contact@parcornithologique.com
www.parcornithologique.com - La oficina de información está abierta todos los días del año (excepto el 25 de diciembre) : desde el 01/04 hasta el 30/09 desde las 9 de la mañana hasta la 6 de la tarde ; desde el 01/10 hasta el 31/03 : desde las 10 de la mañana hasta la 6 de la tarde. La salida del parque es independiente a la oficina de información y se queda abierta hasta la puesta del sol todo el año. Bar : Terraza abierta desde abril hasta octubre.

11 Point de vue du sel

Un punto de vista único sobre Salin de Giraud que cubre 6000 hectáreas y produce unas 340000 toneladas de sal, principalmente para la limpieza de las carreteras. Allí se encuentran las salinas y cristalizadores de sal, vastas parcelas llenas de agua de un bellissimo rosada y, lejos, las « pirámides » de sal apilado auténticas colinas de sal de más de 10 metros de altura.

Carretera de la playa de Piemanson Salin de Giraud.

6 Maison du riz

Arrozeros camargueses desde hace cinco generaciones, la familia Roziere os acoge en su finca donde ha creado un lugar pedagógico sobre la cultura del arroz. Visita libre de aproximadamente 1h30 incluyendo, pequeños arrozales, una sala de exposición, demostración en un micromolino, espacio proyección videos, sendero pedagógico.

Mas de la Vigne, Albaron - Arles
Tfno. +33 (0)6 31 03 40 11
maisonduriz@orange.fr - www.maisonduriz.com - Abierto todos los días EXCEPTO EL SÁBADO, de abril a noviembre, de 9:30 a 12:30 y de 14:00 a 18:00. Tienda de productos locales. (Sujeto a la normativa COVID-19.)
Reserva obligatoria!

12 Tour Saint-Louis

Construida en 1737, este monumento histórico es un faro en actividad. Alberga la oficina de turismo, la mayor colección ornitológica de Camargue, exposiciones temporales y una terraza con unas vistas excepcionales.

Oficina de turismo - Quai Bonnardel - Port-Saint-Louis-du-Rhône - Tfno. +33 (0)4 42 86 01 21
contact@portsaintlouis-tourisme.fr
www.portsaintlouis-tourisme.fr - Abierto desde lunes hasta viernes de 8h30 a 12h y 13h30 a 17h y mas tarde en alta temporada turística. Visita de pago.

Aquí se reinventa la vida...

La telline, una concha al gusto italiano, pescada en las playas de arena

La camarga, lugar principal de producción de arroz francés

El toro, en el corazón de la identidad camarguesa

Descubra la Camarga

Paseos a pie y en bicicleta

El Parque de Camarga le ofrece 14 itinerarios para descubrir su territorio, a pie o en bicicleta, para observar toda la diversidad de los paisajes de Camarga : de los viñedos del norte a las playas del sur, pasando por las praderas húmedas (sansouires) y los pantanos de agua salada. Partiendo de Arles, Saintes-Maries-de-la-Mer o Port-Saint-Louis-du-Rhône, los itinerarios son temáticos de manera de brindar todos los elementos clave para la comprensión de este territorio excepcional.

Carpetas de material informativo en francés, inglés y alemán. En venta en las oficinas de turismo de Arles y Port-Saint-Louis-du-Rhône, en el Museo de Camarga y en los Pantanos de Vigueirat. Puede descargarse de : www.parc-camargue.fr/itineraires.html

Chemins des Parcs

El sitio web www.cheminsdesparcs.fr permite preparar paseos y excursiones a pie, en bicicleta o a caballo en el Parque Natural Regional de camarga y los Otros parques naturales regionales de la Provence Alpes Coste d'Azur. El sitio está disponible en francés, inglés e italiano. También está disponible una « aplicación » para teléfonos inteligentes.

¿Dónde observar aves ?

Cerca de los 2/3 de las aves que se observan en Europa están presentes en Camarga, lo que la convierte en un lugar muy preciado para los ornitólogos, profesionales o aficionados. Descubra el folleto « Dónde observar aves en el Parque natural regional de Camarga » que presenta 11 sitios adecuados para la observación de aves, y más generalmente de la flora y la fauna de Camarga.

Folleto en francés y en inglés, descargándolo de : www.parc-camargue.fr/lou-observer-les-oiseaux-en-camargue.html

el medio marino en la Camarga

Los ambientes litorales de Camarga se caracterizan por hermosas playas de arena heredadas de la historia del delta del Ródano. Los reemplazos fangosos o arenosos de las playas son muy importantes para el ecosistema del litoral. En ella se encuentran numerosas poblaciones de invertebrados, alimentos predilectos para la fauna marina o las aves, y cabos de mar que alimentan a las plantas anuales asociadas.

Para adoptar prácticas respetuosas con el medio marino, consulte la guía práctica de los Ecogestas.

<https://paca.ecogestes-mediterranee.fr/les-ecogestes/>

La Reserva de Biosfera

En 1977 la región de Camarga fue reconocida por la UNESCO como « Reserva de biosfera » para el conjunto del delta biogeográfico del Ródano. Esta designación implica la implementación de un proyecto de desarrollo sostenible cuyos resultados son evaluados cada 10 años. Este proyecto está ligado a la conservación de los espacios naturales, al sostenimiento de las actividades humanas desarrolladas en armonía con el medio ambiente, entre ellas el turismo sustentable, y favorece también las acciones de investigación y de sensibilización acerca de la excepcional biodiversidad de Camarga.

www.mab-france.org

Convention de Ramsar

La Francia se adhirió en 1986 a la Convención sobre los Humedales de Importancia Internacional, conocida como la Convención de Ramsar, con el nombre de la ciudad del Irán o fue firmada en 1971. A iniciativa del Fondo de Humedales para el Futuro tiene por objeto catalizar las actividades relativas a los humedales, en curso o previstas en la región, o complementar las iniciativas existentes de formación y educación relacionada con humedales. Los humedales, uno de los ecosistemas más diversos y productivos, siguen degradados y transformados para otros usos. El Parque Natural Regional de camarga goza del sello de reconocimiento internacional Ramsar, que destaca la necesidad de preservar sus características ecológicas y sus riquezas mediante el uso racional de los recursos.

¿ Que es un Parque Natural regional ?

Es un territorio rural, abierto y poblado :

- Es un territorio rural, abierto y poblado, de equilibrio frágil reconocido por su calidad excepcional, de fuerte identidad y riquezas patrimoniales importantes que impone un máximo respeto ;
- Organismo publico de concertación de los elegidos con los habitantes para administrar su patrimonio conciliando medio ambiente y desarrollo local.

Como los 58 Parques Naturales de Francia, el Parque de Camarga tiene un equipo pluridisciplinar que obra también a :

- La protección y la valorización del patrimonio natural y cultural ;
- La ordenación del territorio ;
- Desarrollo económico, social y cultural ;
- La acogida y la sensibilización de los públicos a las riquezas y a la fragilidad patrimonial ;
- Experimentación e investigación para el desarrollo de nuevas prácticas respetuosas con los medios ambientes.

El parque en pocas cifras

- 3 municipios > Arles > Les Saintes-Maries-de-la-Mer > Port-Saint-Louis-du-Rhône
- 1100 especies vegetales y animales (no incluye invertebrados). De entre las cuales 489 protegidas a nivel nacional o mundial
- 10848 hectáreas
- 101200 habitantes año.
- 75 km de costa
- Punto más alto : 4 m sobre el nivel del mar !
- 150000 aves migratorias cada año.
- Las tres cuartas partes de las especies de aves, la mitad de peces de agua dulce y una cuarta parte de la flora identificadas en Francia están presentes en la Camarga !

Parc naturel régional

de Camargue



La Camarga es una vasta zona húmeda situada en el delta del Ródano, es una región excepcional gracias a su riqueza biológica, diversidad de la fauna y la flora, variedad de paisajes, grandeza e historia de la cultura de la Provenza...

Ya sea usted un amante apasionado de la naturaleza o de las tradiciones locales, solo o en familia, le proponemos algunos datos claves para que descubra y admire el Parque natural regional de Camarga y respete su territorio maravilloso y frágil.

Visitas a museos o exploración de la naturaleza, paseos a pie o a caballo entre el mar y los lagos, seguir una ruta turística o descansar en la playa... planifique su visita, teniendo en cuenta siempre que la conservación de la belleza de esta zona también depende de usted.


Algunos consejos

Estás en un parque natural regional

Ayúdanos a mantener la camarga limpia : ¡siempre llevarse su basura!

- ▶ En las playas, cuidado con las dunas, que son frágiles : no pisotearlas.
- ▶ Quedarse permanceza en los senderos y respete las propiedades privadas.
- ▶ Nunca enciendas un fuego o una barbaoca.
- ▶ Respetar a los animales y eviten el ruido.
- ▶ Estacionarse correctamente y en las zonas de recepción previstas a tal efecto.
- ▶ Mantenga a sus perros con correa en las playas.
- ▶ Y para su comodidad, piense en llevarse de mayo a octubre productos para los mosquitos, protección solar y agua.

www.parc-camargue.fr/les-bons-compartements-a-adopter-sur-le-territoire-du-parc-de-camargue.html



Existe un compromiso de parte de profesionales en favor de un turismo sostenible en Camarga, con el título « Valores del Parque natural regional »

La marca « Valores del Parque natural regional » es de propiedad del Ministerio de Medio Ambiente y está al servicio del desarrollo sustentable de los territorios. Esta marca valoriza los productos regionales y las pequeñas empresas turísticas, actores de la economía regional, que respeten las particularidades del territorio y del medio ambiente.

SITO DE VISITA

Ver inserto específico en el mapa.

PASEO A CABALLO

(con reserva)

- 13 **Bergerie d'Alivon**
www.bergeriealivon.com
06 03 54 10 94
- 14 **Manade Coule**
www.manadecoule.com
06 72 29 79 99
- 15 **Mas de la Grenouillère**
www.masdelagrenouillere.fr
04 90 97 90 22
- 16 **Manade de Méjanes**
www.mejanes-camargue.fr
04 90 97 10 10 - 04 90 97 10 62
- 17 **Layalle**
promenade-a-cheval-layalle.fr
07 86 56 44 04
- 18 **Chez Elise**
www.elise-camargue.fr
06 24 28 30 82

MANADAS DE TOROS

(sur réservation)

- 19 **Manade Blanc**
www.manade-blanc.fr
06 87 01 43 08
- 20 **Manade Cavallini**
www.masdepioch.com
04 90 97 50 06
- 21 **Manade Mailhan**
www.manadejacquesmailhan.fr
06 15 09 09 11
- 22 **Manade de Méjanes**
www.mejanes-camargue.fr
04 90 97 10 62
- 23 **Manade Raynaud**
www.manade-raynaud.com
06 13 24 95 52 - 06 25 88 54 39

VITICULTORES

- 24 **Mas de Valérieole**
www.masdevalerieole.com
04 90 97 10 41
- 25 **Domaine de Beaujeu**
www.domainebeaujeu.fr
09 64 18 90 33

ALOJAMIENTO

- 26 **Mas de la Grenouillère Hôtel****
www.masdelagrenouillere.fr
04 90 97 90 22
- 27 **La Palunette Hôtel****
www.palunette.fr
04 90 97 86 30
- 28 **Vila de la Mar Hôtel****
www.viladelamar.com
04 90 97 06 68
- 29 **Mas du Tardone Résidence**
www.masdutardone.com
04 90 96 33 52 - 06 15 73 77 52
- 30 **Mas Farola Gîte**
www.masfarola.camargue.fr
06 20 68 14 07
- 31 **Mas de Calabrun Hôtel*****
www.mas-de-calabrun.fr
04 90 97 82 21
- 32 **Manade des Baumelles Chambres d'hôtes, gîtes, aire de camping car**
www.manadesbaumelles.fr
04 90 97 84 14
- 33 **Bergerie d'Alivon**
www.bergeriealivon.com
06 03 54 10 94
- 34 **Mas de Bouvet Chambres d'hôtes**
www.mas-de-bouvet.com
06 12 13 59 02
- 35 **Mas Trinita Gîtes**
www.mastrinita.fr
04 90 96 52 45
- 36 **Le Flamant rose Hôtel** - Restaurant**
www.leflamantrose.com
04 90 97 10 18
- 37 **Mas de la Vigne Gîtes**
www.masdelavigne.com
06 19 32 62 42
- 38 **Mas de l'Ange du Vaccarès Chambres d'hôtes**
www.masdelangeduvaccarès.com
06 08 88 76 15
- 39 **Mas de la Forge Chambres d'hôtes**
www.masdelaforge.fr
04 90 97 00 76
- 40 **Mas Saint-Germain Gîtes**
www.massaintgermain.com
06 19 92 34 38
- 41 **L'Isle Saint-Pierre Gîtes et Chambres d'Hôtes**
www.islesaintpierre.fr
04 90 98 70 30
- 42 **Mas de Peint Hôtel**** - Restaurant**
www.masdepeint.com
04 90 97 20 62
- 43 **Maebriilu Camargue Provence Chambres d'hôtes et gîtes****
maebriilu-camargue.fr
06 23 49 60 22
- 44 **Un nid en Camargue Chambres d'hôtes**
www.gites-de-france.com
06 24 00 34 56
- 45 **Mas des Barres Hôtel****
www.mas-des-barres.com
04 90 97 50 20
- 46 **Les Lodges de Camargue**
www.lodgesdecamargue.com
04 86 17 68 81
- 47 **Mas Constantin**
www.masconstantin.fr
07 82 06 28 52
- 48 **L'effet mer Chambres d'hôtes**
leffetmerchambredhote.fr
06 84 55 17 83
- 49 **Manu Kayak**
kayak-camargue.fr
06 73 11 28 99

ACTIVIDADES DEPORTIVAS

DISTANCIAS ENTRE LAS PRINCIPALES CIUDADES :

	Carretera	Ciclista	Avión
Aigues-Mortes - Les Saintes-Maries-de-la-Mer	30 km	30'	1h34
Aigues-Mortes - Arles	47 km	45'	4h10 (par la ViaRhôna)
Arles - Salin-de-Giraud	38 km	37'	1h51
Arles - Les Saintes-Maries-de-la-Mer	37 km	35'	1h50
Arles - Port-Saint-Louis-du-Rhône	40 km	40'	3h26 (par la ViaRhôna)
Albaron - Salin-de-Giraud (par bord du Vaccarès)	40 km	34'	1h55
Salin-de-Giraud - Port-Saint-Louis (via bac de Barcarin)	9 km	20'	33'



Las plantaciones

20% de la superficie cultivada se dedica al cultivo de arroz. Alimentados por el agua dulce del Ródano, los arrozales permiten desalinizar los suelos en profundidad y son zonas favorables para la alimentación de algunas aves que anidan, como las garzas. Se inundan en abril y se secan en septiembre para la cosecha.



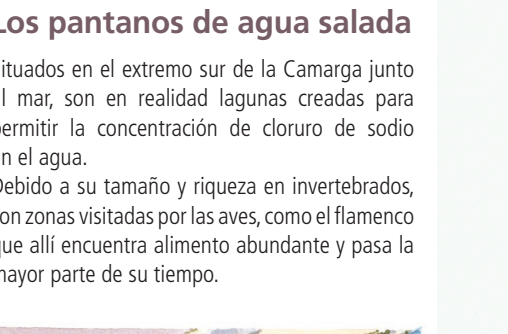
Los pantanos de agua dulce y cañaverales

La presencia de pantanos de agua dulce y cañaverales se da de manera predominante en la alta Camarga y en las márgenes del Ródano. En los pantanos se desarrollan formaciones vegetales de plantas emergentes como las castañuelas, los juncos y las del género Phragmite. Estos pantanos acondicionados para la caza o utilizados para pasturas en el periodo estival, favorecen el establecimiento de la avifauna nidadora e invernante. Los cañaverales constituyen ambientes en los que predomina la caña (o sagno, en lengua provenzal). Su explotación tiene lugar a través de cosechadores que efectúan en invierno la recolección de la caña, que se utiliza para fabricar techos de casas en Francia y en otros países.




Los sansouires y los pastizales

El sansouire, un paisaje emblemático de la baja Camarga, es un ambiente donde la presencia de sal es tan importante que sólo pueden desarrollarse algunas especies vegetales (salicor, barrilla, verdolaga marina, lavanda de mar). Este ambiente puede inundarse parcialmente durante el año, lo cual da lugar a la aparición de « balsas de salicores » aquí y allá. Los pastizales, muy raros y divididos, son ambientes naturales donde la influencia de la sal es menor.



Los pantanos de agua salada

Situados en el extremo sur de la Camarga junto al mar, son en realidad lagunas creadas para permitir la concentración de cloruro de sodio en el agua. Debido a su tamaño y riqueza en invertebrados, son zonas visitadas por las aves, como el flamenco que allí encuentra alimento abundante y pasa la mayor parte de su tiempo.



Las albuferas o lagunas

Situadas en la baja Camarga, las albuferas poco profundas están separadas del mar por una franja de arena. Comunicándose frecuentemente con el mar por medio de un sistema de válvulas, estos estanques son salobres o salados. Lugares excepcionales para las aves y los peces, también desempeñan un papel importante en la gestión del agua.

DESCUBRIR EL PATRIMONIO NATURAL Y CULTURAL (presentado al dorso)

- 1 Musée de la Camargue
- 2 Domaine de la Palissade
- 3 Réserve naturelle nationale de Camargue (La Capelière)
- 4 Phare de la Gacholle
- 5 Parc ornithologique du Pont de Gau
- 6 Étang du Fangassier
- 7 Marais du Vigueirat
- 8 Maison du riz
- 9 Château de Tourvieille - Tour de Tampan
- 10 Maison du cheval Camargue
- 11 Point de vue du sel
- 12 Tour Saint-Louis

Vea los detalles de los sitios en el reverso



La playa y las dunas

Las playas de arena de la Camarga se extienden a lo largo de 50 km. Fuera del ámbito de los diques de protección y por lo tanto sujeta a los caprichos del mar, la costa de Camarga cambia constantemente. Las dunas tienen un gran valor botánico y paisajístico con una flora específica de espectacular floración e incontables especies de insectos raros.

- Carretera de interés turístico (bicicleta / vehículo)
- Círculo de paseo a pie o en bicicleta (prohibido a los vehículos)
- Carril bici ViaRhôna
- Playa naturalista
- Limite del Parque natural regional de Camargue
- Gasolinera
- Perspectiva
- Parada fluvial